

Република Србија
ОПШТИНСКА УПРАВА ВЛАДИЧИН ХАН
Одељење за урбанизам, имовинско-правне,
Комуналне и грађевинске послове
ROP-HAN-36851-LOC-1/2019
IV Број: 350-141/19-03
19.12.2019.године
ВЛАДИЧИН ХАН

Одељење за урбанизам, имовинско-правне, комуналне и грађевинске послове Општинске управе Општине Владичин Хан, решавајући по захтеву Општине Владичин Хан, [REDACTED], [REDACTED], који је поднела пуномоћник Марија Андрејевић из [REDACTED], а на основу члана 53а. 54. 55. 56. и 57. Закона о планирању и изградњи РС, („Сл. Гласник РС“, број 72/09, 81/09, 24/2011, 121/2012, 132/2014, 145/2014, 83/2018, 31/2019 и 37/2019), Правилника о класификацији објеката („Сл. Гласник РС“, број 22/2015), Правилника о поступку спровођења обједињене процедуре електронским путем („Сл. Гласник РС“, број 68/2019), Плана генералне регулације насеља Владичин Хан („Сл. гласник Пчињског округа број 25/2007), Измена и допуна плана генералне регулације за насеље Владичин Хан („Сл. гласник Града Врања број 7/2014) и Измене и допуне планских докумената (Сл. Гласник Града Врања, 2019), издаје

ЛОКАЦИЈСКЕ УСЛОВЕ

за изградњу дела-крака улице Београдске (коловоз) на кп.бр. 1225/1 (13587 м²) и 88/3 (328 м²) обе КО Владичин Хан, објекат категорије Г, класификациони број 211201 – градска саобраћајница (улица) уз испуњење додатних услова ИЈО-Водовод и Телеком Србија (дато у условима).

Правила грађења се утврђују на основу Плана генералне регулације насеља Владичин Хан („Сл. гласник Пчињског округа број 25/2007), Измена и допуна плана генералне регулације за насеље Владичин Хан („Сл. гласник Града Врања број 7/2014) и Измена и допуна планских докумената (Сл. Гласник Града Врања, 2019), по коме су предметне парцеле на граници између зоне 3 – Големи рид и зоне 5 – Нектар и породично становање у оквиру ТНЦ 2 – породично становање са слободностојећим објектима на парцели, стамбени блокови у ужем градском центру дефинисани правилном матрицом саобраћајница и ТНЦ 6 - вишепородично становање у вишеспратним стамбеним објектима на заједничким парцелама са заједничким просторима за паркирање у централној градској зони.

Правила уређења и грађења која важе за изградњу предметног објекта, класификациони број 211201, категорије Г су:

- Планирати коловоз и тротоар ширине као што је назначено на графичком прилогу (извод из ППР),
- Прилаз парцелама са коловоза градити од бетона мин. ширине 3,0 метра и радијуса од 5,0 метара са зацељеном атмосферском канализацијом,
- Примењивати унутрашње радијусе кривина од најмање 5,0 метара, односно 7,0 метара тамо где се обезбеђује проточност саобраћаја због противпожарних услова,
- У постојећим, изграђеним деловима насеља, регулација улица остаје непромењена, осим ако постоји потреба за њеном изменом, односно побољшањем саобраћајног решења, нивелације, употпуњавања попречног профила, формирањем нове јавне површине и сл.;
- Шире регулационе мере ових саобраћајница треба да омогуће организовање паркинг површина изван коловоза и формирање једностраних или обостраних површина заштитног зеленила;



Коловозну конструкцију дефинисати сходно рангу саобраћајнице, меродавном оптерећењу и структури возила, у функцији садржаја попречног профила, подужних и попречних нагиба, као и начина одводњавања застора.

Одводњавање решавати гравитационим отицањем површинских вода (подужним и попречним падом) у систему затворене канализације.

Предложени подужни нагиби коловоза су од 0,00 до 7,0%, док је попречни нагиб коловоза од 2,50% у правцу и максимум 7,0% у кривини.

Ограде, дрвеће и засаде поред јавних путева подизати тако да не ометају прегледност јавног пута и не угрожавају безбедност одвијања саобраћаја.

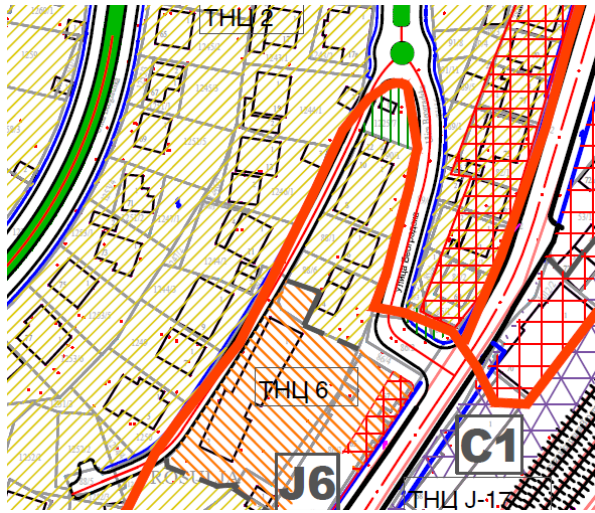
Укрштање саобраћајница остварити у нивоу са семафорском или уређеном вертикалном и хоризонталном сигнализацијом.

Ради сигурности возача и пешака за време извођења радова градилиште мора бити прописно обележено.

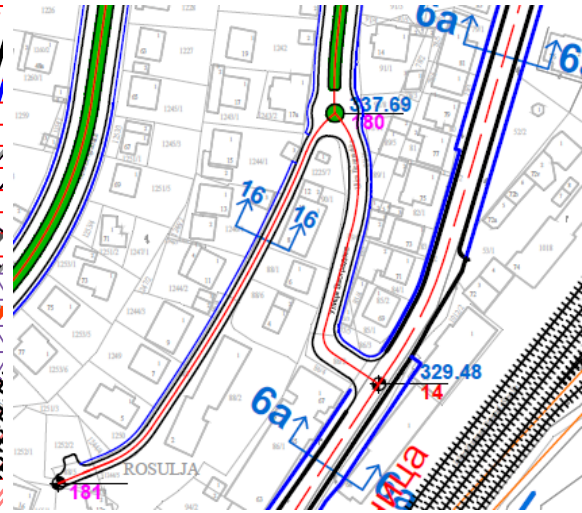
Приоритетне активности је потребно усмерити на ревитализацију и реконструкцију постојеће мреже саобраћајница, по питању обнове или изградње савременог коловоза, решавање одводњавања, обнову сигнализације и сл.

Развој уличне мреже се заснива на принципима завршетка започетих праваца, интегрисања уличне мреже, тј. смањења броја „слепих“ улица, обезбеђивања одговарајућих попречних профила и формирања нове мреже у стамбеним и привредним зонама.

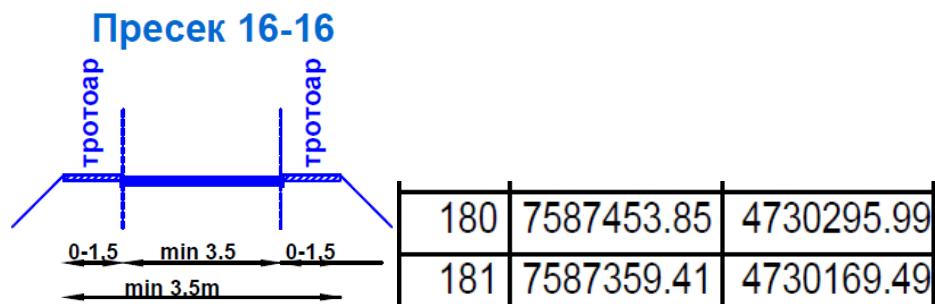
Извод (графички прилог) из Плана генералне регулације насеља Владичин Хан („Сл. гласник Пчињског округа број 25/2007), Измена и допуна плана генералне регулације за насеље Владичин Хан („Сл. гласник Града Врања број 7/2014) и Измене и допуне планских докумената (Сл. Гласник Града Врања, 2019):



Намена



Саобраћај



Карактеристике саобраћајнице са координатама раскрсница

Услови за пројектовање и прикључење од имаоца јавних овлашћења:

- ЈП за водоснабдевање и канализацију „Водовод“ Владичин Хан, Услови за пројектовање и прикључење број 4576 од 18.12.2019.године уз додатни услов да се приликом изградње улице фекална канализација која је у лошем техничком стању замени новом,
- Телеком Србија – Дирекција за технику Ниш, Технички услови за пројектовање и извођење радова, број А334-543547/4-2019 од 11.12.2019.године уз услов да Телеком Србија на предметној локацији приликом извођења планираних радова целом дужином уз планирану саобраћајницу положи две ПЕ цеви Ø40 мм са леве и десне стране и уради више прелаза полагањем ПВЦ цеви Ø110 мм,
- ЕПС Дистрибуција - Огранак Врање, Мишљење-Сагласност на локацију са условима број 8Т.1.1.0-Д-07.06-390146-19 од 12.12.2019. године,
- ЈП за комунално уређење Владичин Хан, Услови за пројектовање бр. 1768 од 16.12.2019.године.

Сви напред побројани услови саставни су део локацијских услова и морају бити испоштовани по сваком наводу приликом пројектовања и извођења радова. За све настале штете због непоштовања неког од издатих услова од стране јавних предузећа, трошкове сноси инвеститор.

ПОСЕБНИ УСЛОВИ:

Инвеститор је дужан да приликом извођења радова не оштети суседне објекте, а ако дође до оштећења да евентуалну штету надокнади.

Инвеститор је у обавези да изради пројектно-техничку документацију у складу са Законом о планирању и изградњи РС („Сл. Гласник РС“, број 72/09, 81/09, 24/2011, 121/2012, 132/2014, 145/2014, 83/2018, 31/2019 и 37/2019) и Правилником којим се уређује садржина техничке документације.

Неопходно је извршити пренамену земљишта уколико је то потребно и доставити доказе о регулисању правно-имовинских односа.

Инвеститор је у обавези да прибави техничку документацију и да се посебним електронским захтевом обрати овом одељењу преко Система електронске обједињене процедуре а у складу са чл. 135. Закона о планирању и изградњи РС („Сл. Гласник РС“, број 72/09, 81/09, 24/2011, 121/2012, 132/2014, 145/2014, 83/2018, 31/2019 и 37/2019).

Локацијски услови важе **две године** од дана издавања или до истека важења грађевинске дозволе издате у складу са тим условима, за катастарску парцелу/е за коју је поднет захтев.

Подносилац захтева може поднети захтев за измену једног или више услова за пројектовање, односно прикључење објекта на инфраструктурну мрежу у ком случају се врши измена локацијских услова.

Уз захтев за издавање локацијских услова је приложено идејно решење планираног објекта израђено од стране Радње за грађевинску делатност пословне и компјутерске активности и промет некретнинама „ДММ ИНЖЕЊЕРИНГ“, [REDACTED], [REDACTED] под бр. 109/10 28.10.2019.године (главна свеска) и бр. 109/10-САО (пројекат саобраћајнице) од 28.10.2019.године.

У оквиру обједињене процедуре надлежни орган је по службеној дужности прибавио горе наведене услове за пројектовање од стране имаоца јавних овлашћења, копију плана издату од Службе за катастар непокретности Владичин Хан бр. 953-2/2019-37 од 03.12.2019.године и Уверење за водове Службе за катастар водова Врање под бр. 952-04-308-4009/2019 од 04.12.2019.године.

Одељење за урбанизам, имовинско-правне, комуналне и грађевинске послове Општинске управе Општине Владичин Хан је ценило приложене доказе, па је на основу члана 53а. 54. 55. 56. и 57. Закона о планирању и изградњи РС („Сл. Гласник РС“, број 72/09, 81/09, 24/2011, 121/2012, 132/2014, 145/2014, 83/2018, 31/2019 и 37/2019), Правилника о класификацији објеката („Сл. Гласник РС“, број 22/2015), Правилника о поступку спровођења обједињене процедуре електронским путем („Сл. Гласник РС“, број 68/2019), Плана генералне регулације насеља Владичин Хан („Сл. гласник Пчињског округа број 25/2007), Измена и допуна плана генералне регулације за насеље Владичин Хан („Сл. гласник Града Врања број 7/2014) и Измена и допуна планских докумената (Сл. Гласник Града Врања, 2019) одлучено као у диспозитиву локацијских услова.

УПУТСТВО О ПРАВНОМ СРЕДСТВУ: На издате локацијске услове се може поднети приговор надлежном општинском већу, у року од три дана од дана достављања локацијских услова.

САМОСТАЛНИ САВЕТНИК
Милош Јовановић, д.и.а.

РУКОВОДИЛАЦ ОДЕЉЕЊА
Љиљана Мујагић, дипл. пр. планер