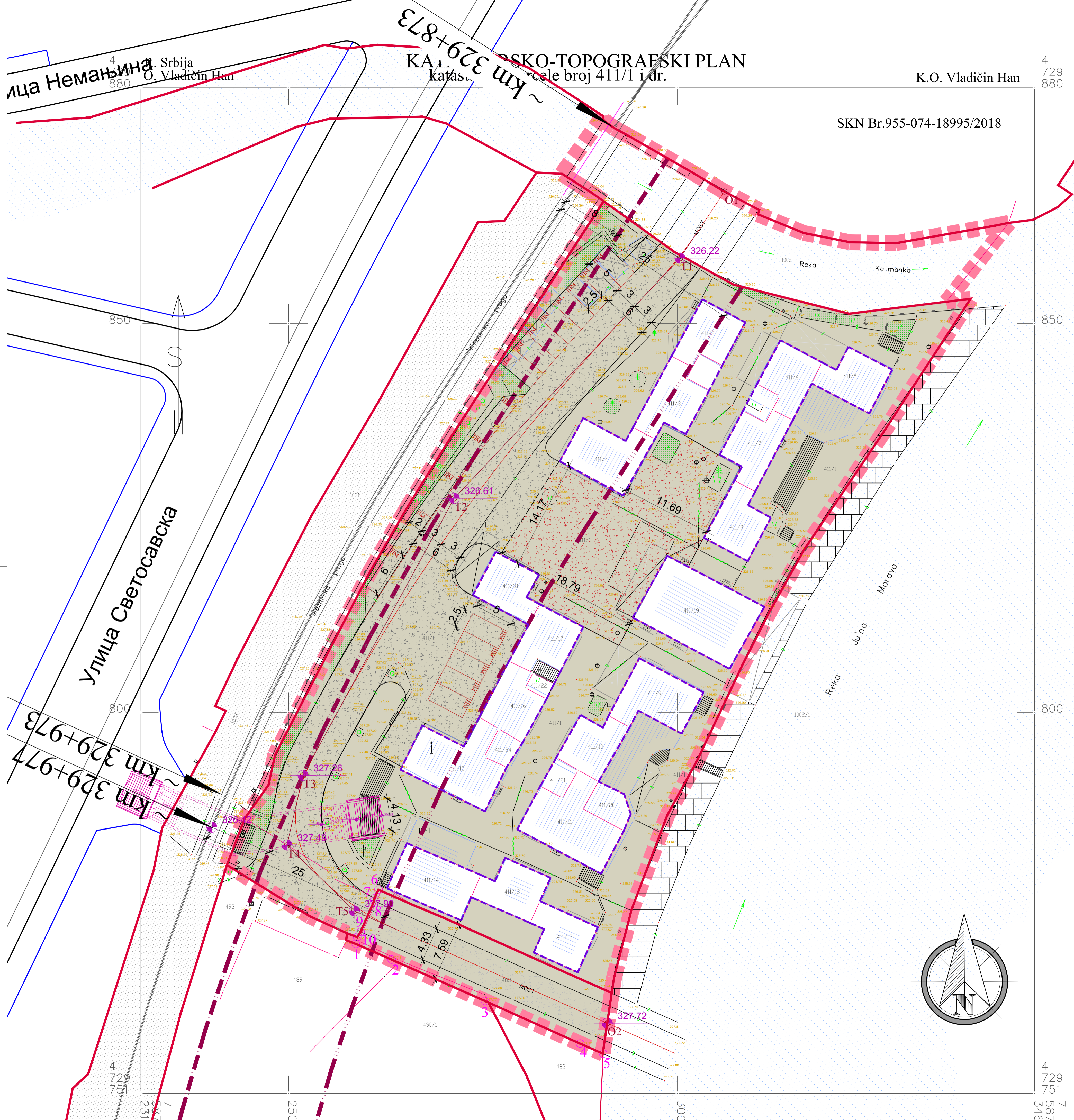


Улица Немањина
4 729 880
Србија
О. Владићин Хан









КАТАСТАРСКО-ТОПОГРАФСКИ ПЛАН
катас. листе број 411/1 и др.

К.О. Владићин Хан
4 729 880

SKN Br.955-074-18995/2018








ЛЕГЕНДА:







-  ГРАНИЦА ОБУХВАТА ПЛАНА ДЕТАЛЈНЕ РЕГУЛАЦИЈЕ ЗАНАТСКОГ ЦЕНТРА У ВЛАДИЧИНОМ ХАНУ
-  ГРАНИЦА ПОСТОЈЕЋЕ КАТАСТАРСКЕ ПАРЦЕЛЕ
-  ОЗНАКА ПОСТОЈЕЋЕ КАТАСТАРСКЕ ПАРЦЕЛЕ
-  РЕГУЛАЦИОНА ЛИНИЈА
-  РЕГУЛАЦИОНА ЛИНИЈА = ГРАЂЕВИНСКА ЛИНИЈА
-  ЖЕЛЕЗНИЧКО ЗЕМЉИШТЕ - МАГИСТРАЛНА ПРУГА (Београд Центар - државна граница (Табановце))
-  ГРАНИЦА ПРУЖНОГ ПОЈАСА
-  ГРАНИЦА ИНФРАСТРУКТУРНОГ ПОЈАСА

ДЕТАЛЈНА НАМЕНА ПОВРШИНА:

ГРАЂЕВИНСКО ЗЕМЉИШТЕ:

ГРАЂЕВИНСКО ЗЕМЉИШТЕ ЈАВНЕ НАМЕНЕ

-  ЈАВНА ПОВРШИНА ЗА КОЛСКО-ПЕШАЧКИ САОБРАЋАЈ
-  САОБРАЋАЈНА ПОВРШИНА ЗА КРЕТАЊЕ ВОЗИЛА
-  САОБРАЋАЈНА ПОВРШИНА ЗА КРЕТАЊЕ ВОЗИЛА (ПОСЕБАН РЕЖИМ КОРИШЋЕЊА)
-  ПАРТЕРНО УРЕЂЕНЕ ЗЕЛЕНЕ ПОВРШИНЕ
-  ПОТХОДНИК - ПЕШАЧКИ ПРОЛАЗ ИСПОД НИВОА ЖЕЛЕЗНИЧКЕ ПРУГЕ

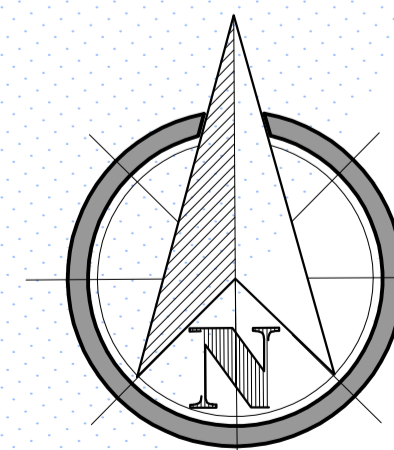
-  ОСА САОБРАЋАЈНИЦЕ
-  ИВИЦА КОЛОВОЗА
-  ПАРКИНГ МЕСТО
-  ВИСИНСКА КОТА
-  ВОДНО ЗЕМЉИШТЕ:
-  РЕКА КАЛИМАНКА



КООРДИНАТЕ ТАЧАКА ЗА ПАРЦЕЛАЦИЈУ ПОВРШИНА ЈАВНЕ НАМЕНЕ

бр.	Y(m)	X(m)
1	7 587 258.64	4 729 770.22
2	7 587 263.25	4 729 768.20
3	7 587 275.25	4 729 762.88
4	7 587 287.50	4 729 757.39
5	7 587 290.46	4 729 756.09
6	7 587 261.56	4 729 777.19
7	7 587 261.05	4 729 776.07
8	7 587 261.02	4 729 775.74
9	7 587 259.27	4 729 771.76
10	7 587 258.84	4 729 771.09

КООРДИНАТЕ ОСОВНИКСИХ ТАЧАКА И ЕЛЕМЕНТИ КРИВИНА САОБРАЋАЈНИЦА:

ТАЧКА	Y	X	α	R	Tg	S	D
O1	7589306.07	4729866.98					
T1	7587300.35	4729858.42	9°28' 5"	50.00	4.14	0.17	8.26
T2	7587271.30	4729827.52	14°36' 3"	250.00	32.03	2.04	63.71
T3	7587251.85	4729791.88	15°45' 0"	22.00	8.57	0.21	6.05
T4	7587249.80	4729782.89	58°40' 11"	11.00	6.18	1.62	11.26
T5	7587258.45	4729774.47	20°15' 0"	33.00	5.89	0.52	11.66
O2	7587290.99	4729760.01					



 <p>ANDZOR engineering doo Улица Андрића 13, Нови Сад</p>	ДИРЕКТОР: Зоран Бувадиновић, магист. инж. саоб.	ПАРУЧИЛАЦ И ИНВЕСТИТОР: ОПШТИНСКА УПРАВА ОПШТИНЕ ВЛАДИЧИНИ ХАН
	САРАДНИЦИ: Стефан Станићковић, магист. пр. план Марија Соколовић, магист. инж. грађ.	
НАЗИВ ДОКУМЕНТА: ПЛАН ДЕТАЛЈНЕ РЕГУЛАЦИЈЕ ЗАНАТСКОГ ЦЕНТРА У ВЛАДИЧИНОМ ХАНУ		
НАЗИВ ЦРТЕЖА: РЕГУЛАЦИОНО-НИВЕЛАЦИОНО РЕШЕЊЕ		
ДАТУМ: Фебруар, 2020. године	РАЗМЕРА: 1:250	БРОЈ ЕЛАБОРАТА: ПДР-79918