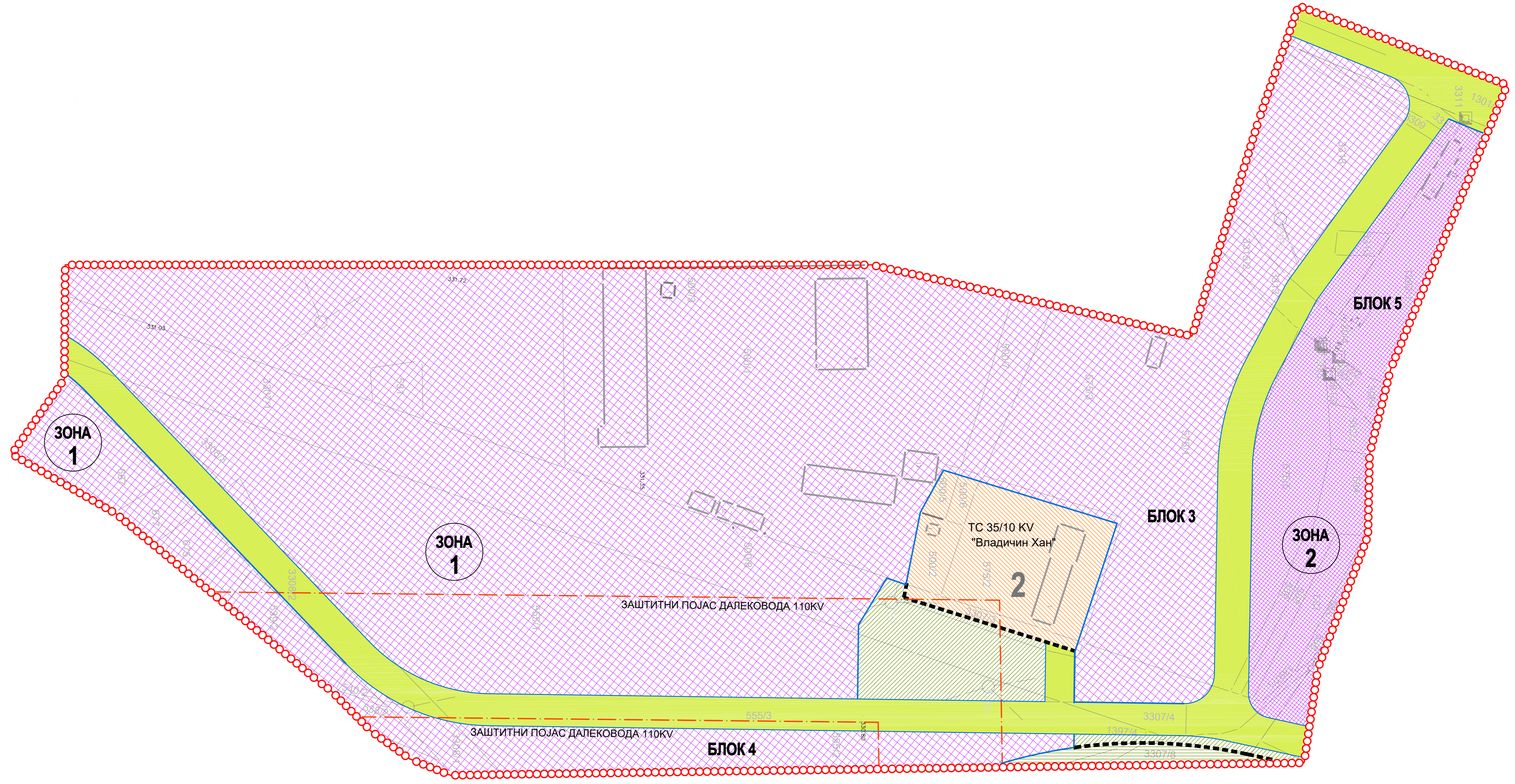











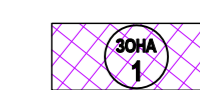
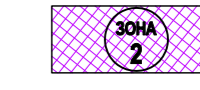


ОБУХВАТ 1



ОБУХВАТ 2

ЛЕГЕНДА

-  ГРАНИЦА ОБУХВАТА ДРУГИХ ИЗМЕНА
-  ГРАНИЦЕ НАМЕНА
-  РЕГУЛАЦИОНА ЛИНИЈА
-  ОЗНАКЕ КАРАКТЕРИСТИЧНИХ ЗОНА
-  ОЗНАКЕ УРБАНИСТИЧКИХ БЛОКОВА
-  ГРАНИЦЕ КОРИДОРА КОМУНАЛНЕ ИНФРАСТРУКТУРЕ
-  ЗАШТИТНА ЗОНА ОБАЛНОГ НАСИПА ЗАБРАЊЕНА ИЗГРАДЊА
- ПОВРШИНЕ ЈАВНЕ НАМЕНЕ
-  КОМУНАЛНЕ ПОВРШИНЕ И ОБЈЕКТИ
1-ЈКП ВОДОВОД, ЦРНА СТАНИЦА И САБИРНИ БУНАР, 2-ТРАНСФОРМАЦИЈА
-  САОБРАЋАЛНЕ ПОВРШИНЕ
-  ЗЕЛЕНЕ ПОВРШИНЕ
-  ЗАШТИТНО ЗЕЛЕНИЛО
- ОСТАЛО ГРАЂЕВИНСКО ЗЕМЉИШТЕ
-  ПРОИЗВОДНИ ПОГОНИ И ИНДУСТИЈСКЕ ЗОНЕ
-  ПРОИЗВОДНИ ПОГОНИ

ДРУГЕ ИЗМЕНЕ ПЛАНА ДЕТАЉНЕ РЕГУЛАЦИЈЕ
ИНДУСТРИЈСКЕ ЗОНЕ ВЛАДИЧИН ХАН
(КО Лепеница, КО Сува Морава и КО Грамање)
- парцијалне измене -

фаза:	НАЦРТ ПЛАНА				
инвеститор носилац израде плана:	ОПШТИНСКА УПРАВА ВЛАДИЧИН ХАН				
руководилац израде и одговорни урбаниста :	Александар Кековић дипл.инж.арх.				
графички прилог:	ПЛАНИРАНА ПРЕТЕЖНА НАМЕНА ПОВРШИНА				
датум:	Јун 2020.	размера:	1:1000	број листа:	02